

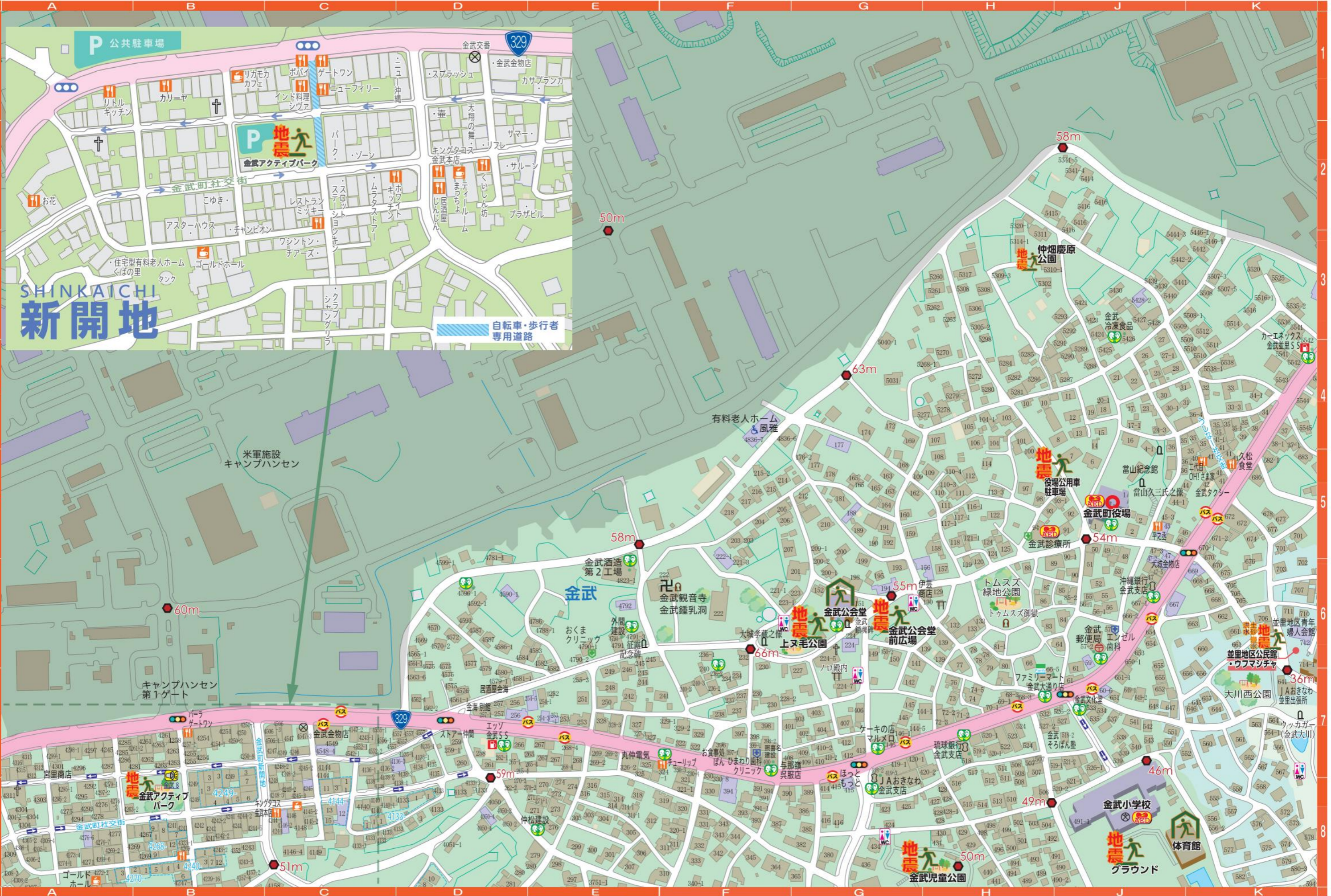


防災メモ

0-5m	5-10m	10-20m	20-30m	30-40m	40m-	津波時避難経路	AED	防災無線スピーカー	子ども110番	交番	病院	文化財・戦跡	郵便所
------	-------	--------	--------	--------	------	---------	-----	-----------	---------	----	----	--------	-----

SCALE: 1/3,500

0m 50m 100m 150m 200m 250m 300m



SHINKAICHI 新開地

自転車・歩行者
専用道路



防災メモ

0-5m 5-10m 10-20m 20-30m 30-40m 40m-

海抜高度 (m)

避難場所 避難所

津波時 避難経路

AED

防災無線 スピーカー

子ども110番

交番

病院

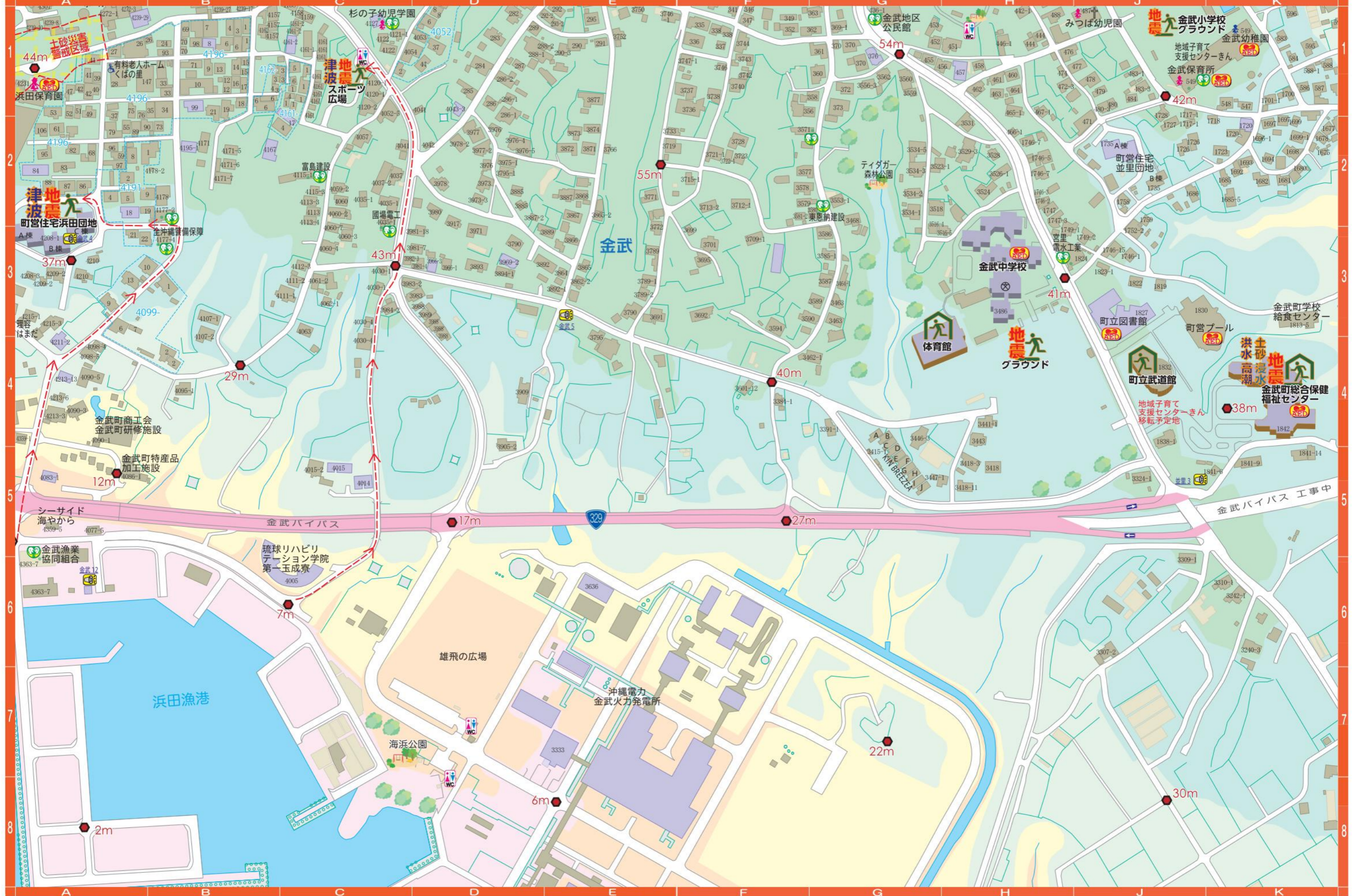
文化財・戦跡

拜所

地図頁 11

SCALE: 1/3,500



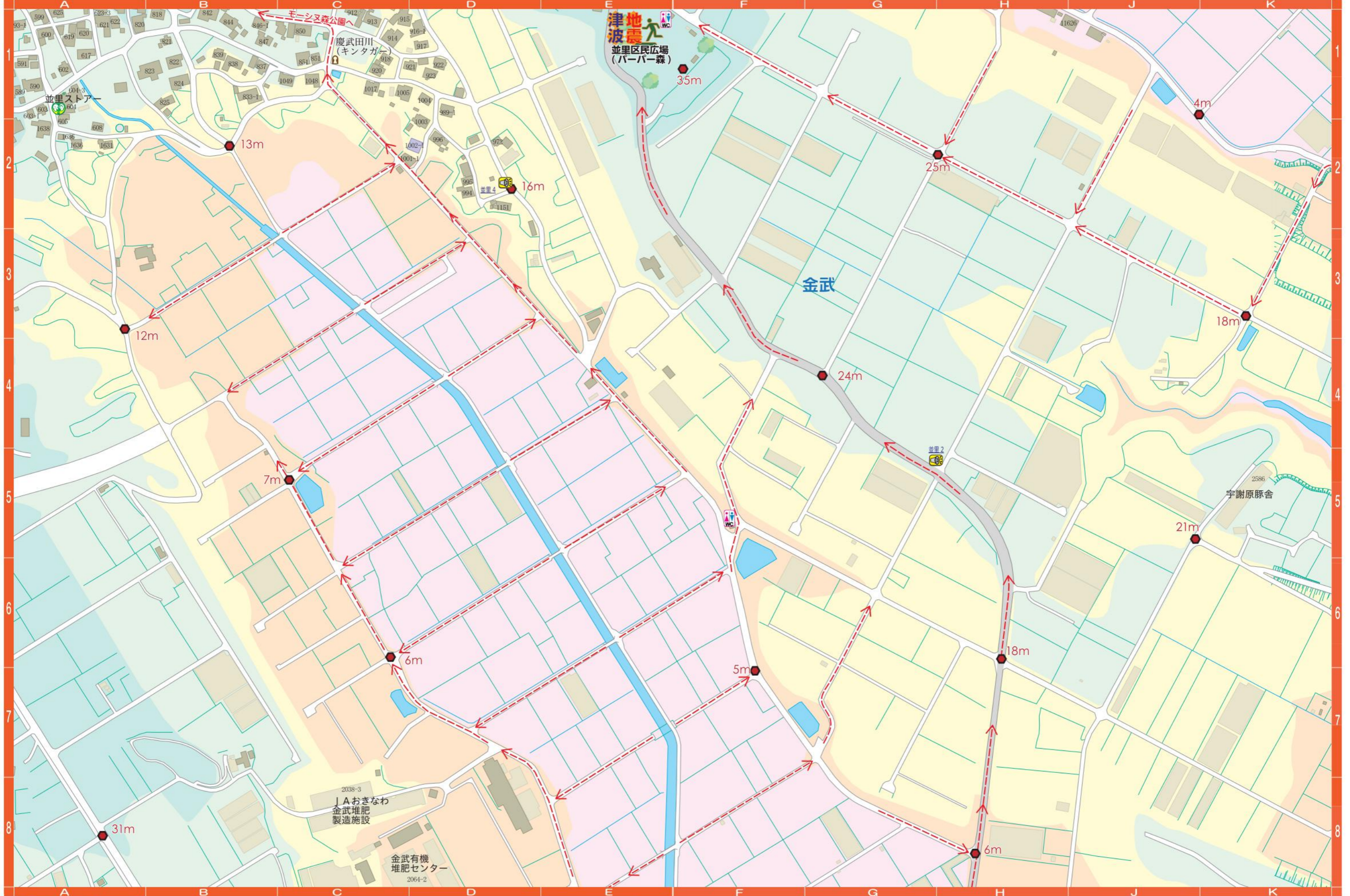


防災メモ

海抜高度
 0-5m 5-10m 10-20m 20-30m 30-40m 40m-
 避難場所 避難所 津波時避難経路 AED 防災無線スピーカー こども110番 交番 病院 文化財・戦跡 拜所

SCALE: 1/3,500

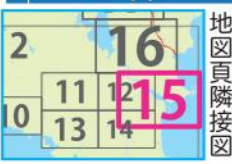
0m 50m 100m 150m 200m 250m 300m



地図
16
11 12 15
13 14

防災メモ

海抜高度
 0-5m 5-10m 10-20m 20-30m 30-40m 40m-
 津波時避難経路
 避難場所
 避難所
 AED
 防災無線スピーカー
 こども110番
 交番
 病院
 文化財・戦跡
 拜所
 SCALE: 1/3,500
 0m 50m 100m 150m 200m 250m 300m
 地図頁 14



防災メモ

海抜高度
 0-5m 5-10m 10-20m 20-30m 30-40m 40m-
 津波時避難経路
 避難場所
 避難所
 AED
 防災無線スピーカー
 こども110番
 交番
 病院
 文化財・戦跡
 拜所
 津波時避難経路
 AED
 防災無線スピーカー
 こども110番
 交番
 病院
 文化財・戦跡
 拜所

SCALE: 1/5,000

0m 100m 200m 300m 400m 500m