

防災メモ

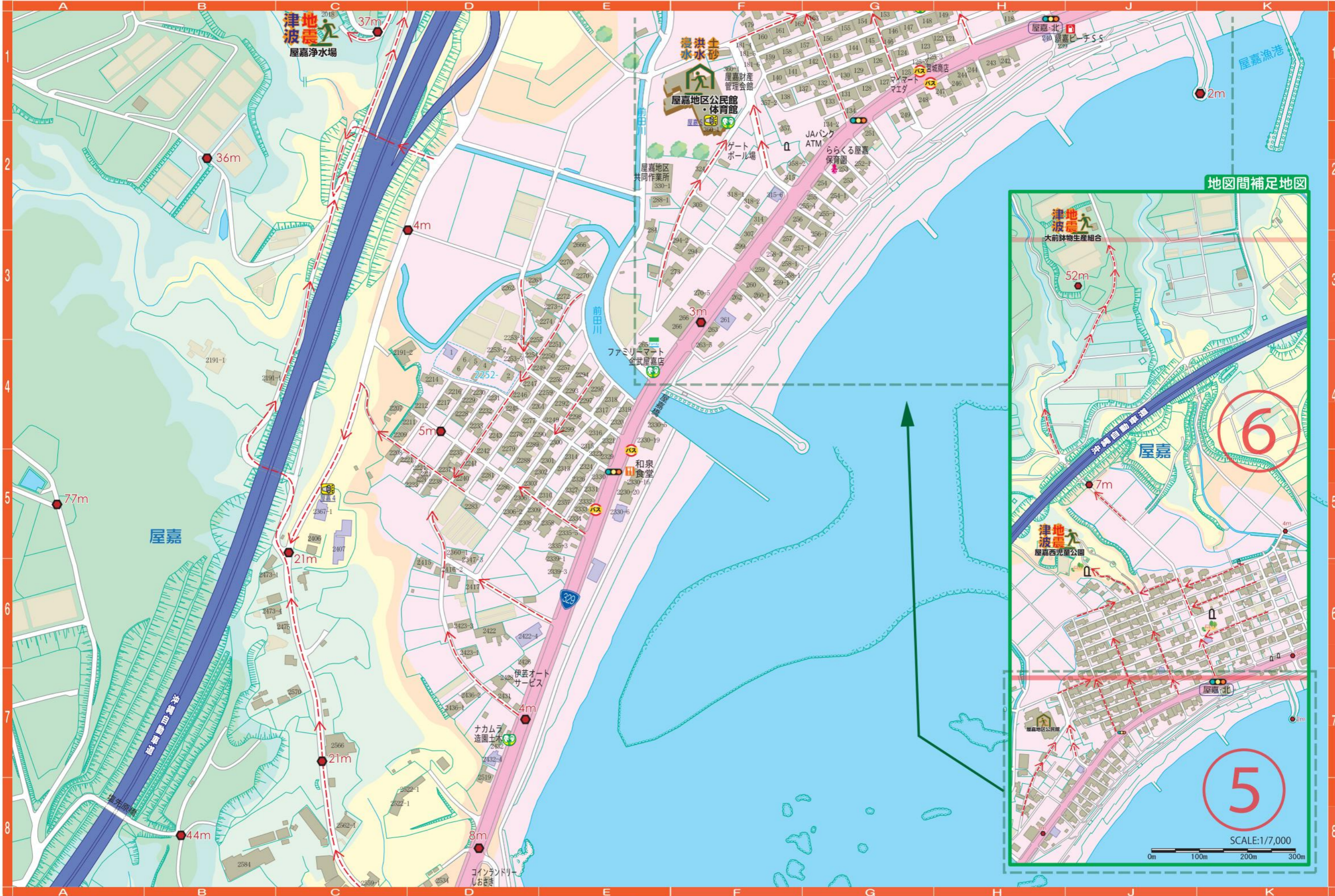
海抜高度
 0-5m 5-10m 10-20m 20-30m 30-40m 40m-

避難場所 避難所 津波時 避難経路 AED 防災無線 スピーカー こども119番 交番 病院 文化財・戦跡 拜所

高さ 2m 7m 11m 20m 19m 24m 21m 8m

SCALE: 1/3,500
 0m 50m 100m 150m 200m 250m 300m

地図 4



防災メモ

海抜高度
 0-5m 5-10m 10-20m 20-30m 30-40m 40m-

津波時避難経路
 避難場所
 避難所

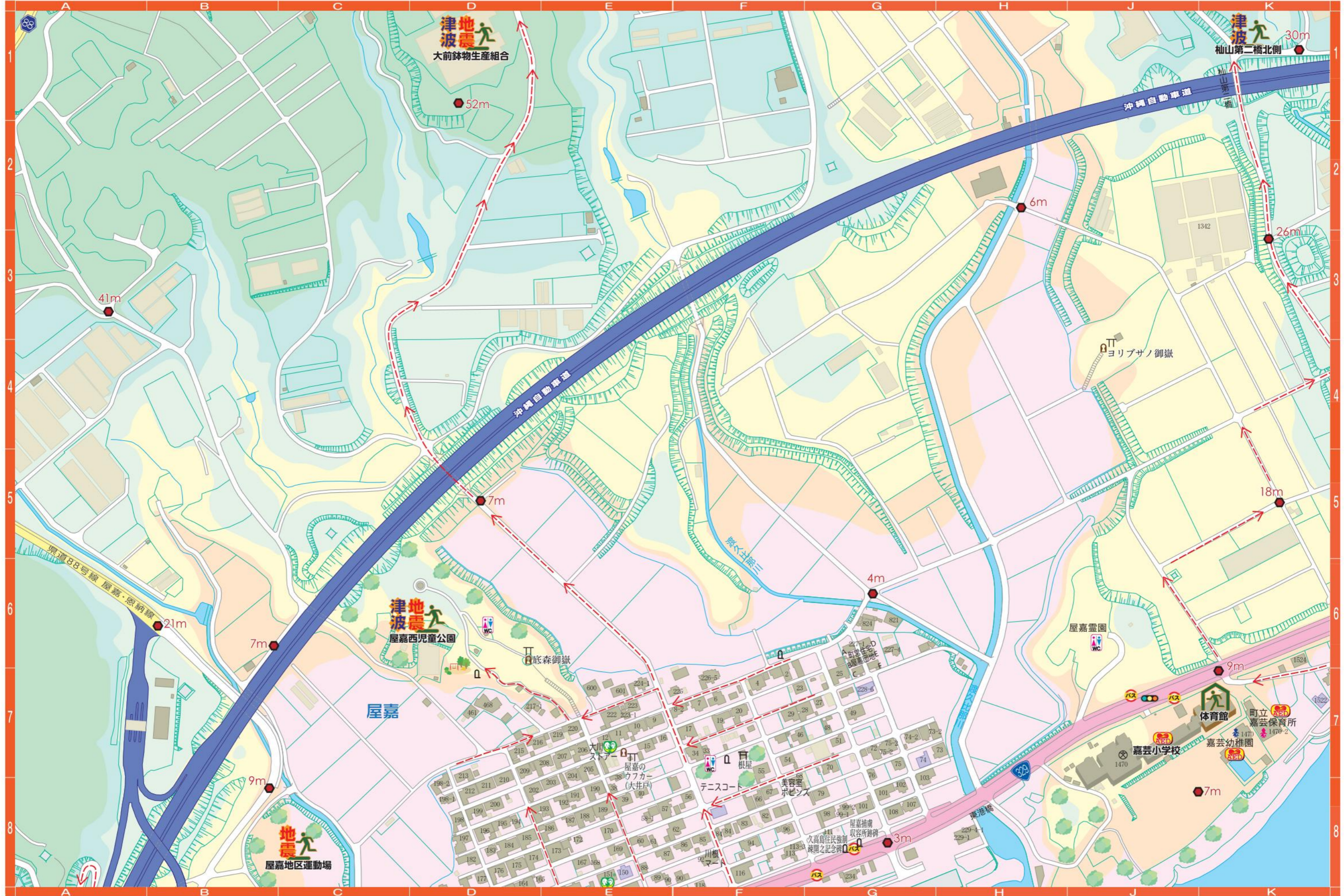
津波地震
 屋嘉西児童公園

AED
 防災無線スピーカー
 こども110番

交番
 病院
 文化財・戦跡

郵便所

SCALE: 1/3,500
 0m 50m 100m 150m 200m 250m 300m



防災メモ

0-5m	5-10m	10-20m	20-30m	30-40m	40m-	●	歩	避難場所	避難所	津波時避難経路	AED	防災無線スピーカー	こども119番	交番	病院	文化財・戦跡	TT	郵便所
海抜高度 (m)						避難高度												

SCALE: 1/3,500

0m 50m 100m 150m 200m 250m 300m



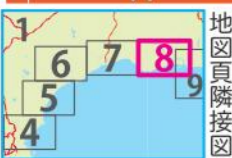
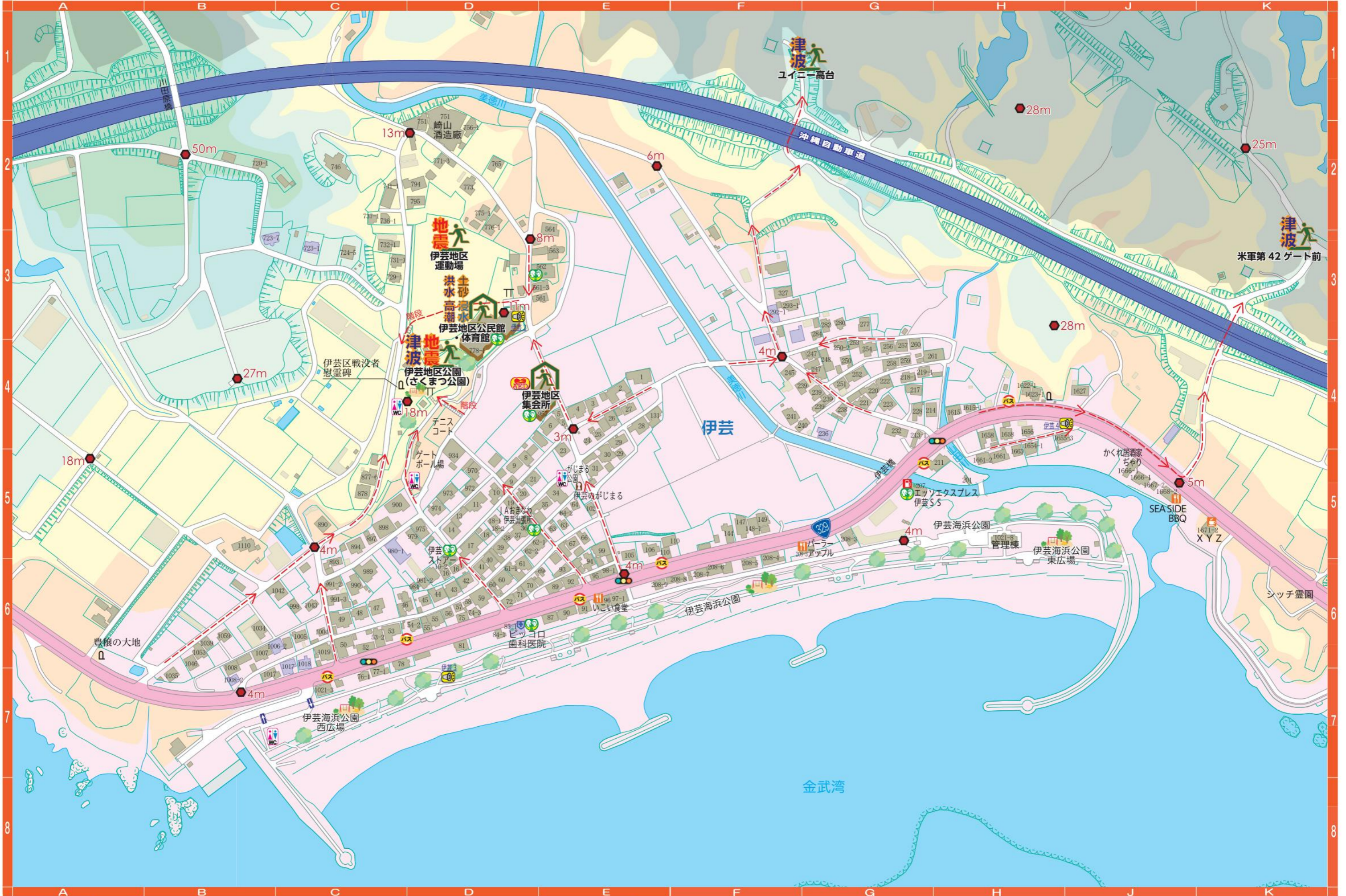
防災メモ

海抜高度
 0-5m 5-10m 10-20m 20-30m 30-40m 40m-

津波震立
 避難場所 避難所
 津波時 避難経路
 AED
 防災無線 スピーカー
 こども110番
 交番
 病院
 文化財・戦跡
 拜所

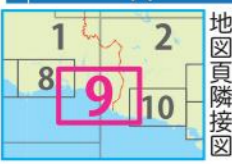
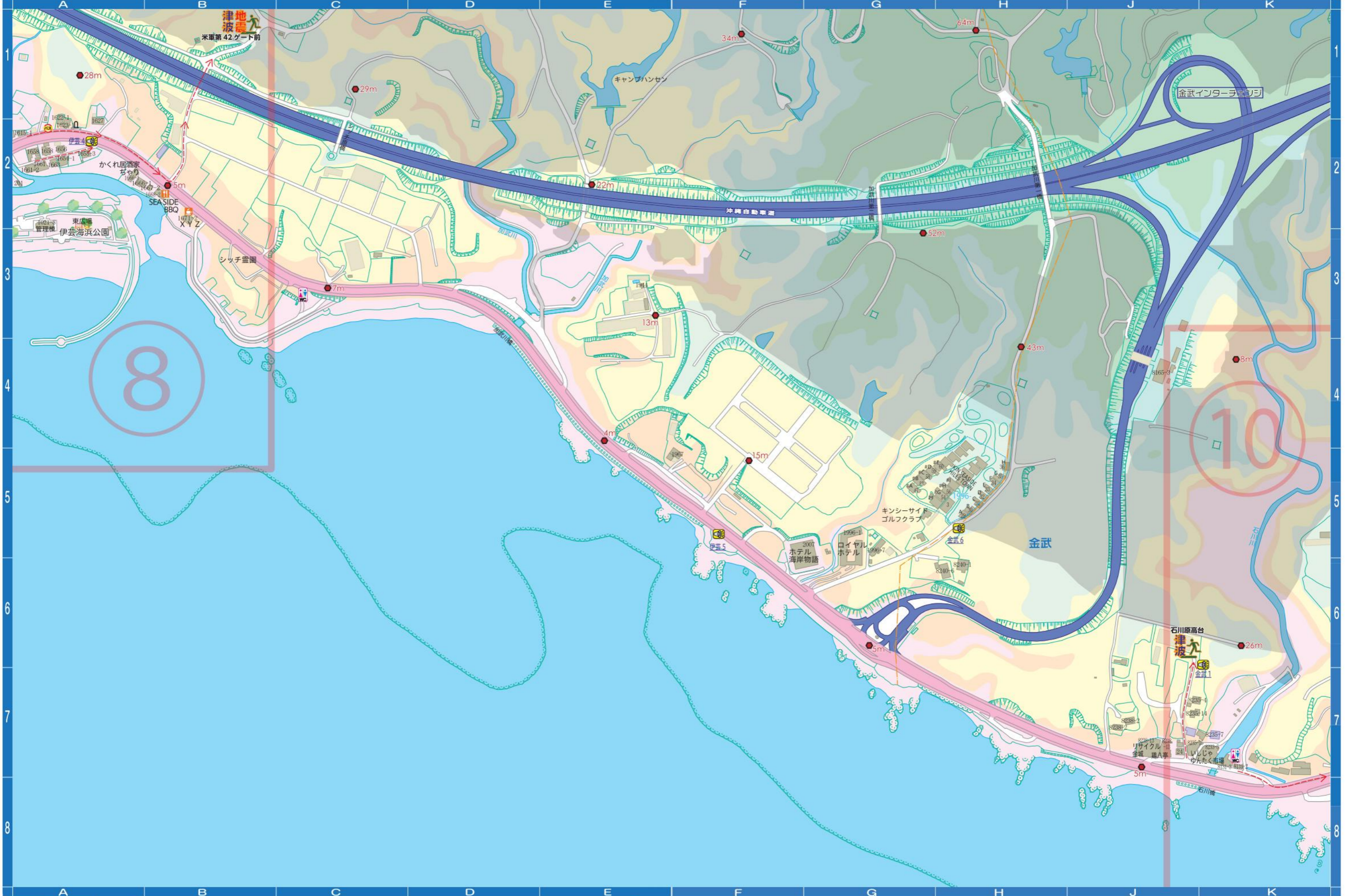
SCALE: 1/3,500
 0m 50m 100m 150m 200m 250m 300m

地図頁 7



防災メモ

海抜高度
 0-5m 5-10m 10-20m 20-30m 30-40m 40m-
 津波時 避難場所 避難所 津波時 避難経路 AED 防災無線 スピーカー こども110番 交番 病院 文化財・戦跡 拜所
 SCALE: 1/3,500
 0m 50m 100m 150m 200m 250m 300m



防災メモ

海抜高度

0-5m	5-10m	10-20m	20-30m	30-40m	40m-
------	-------	--------	--------	--------	------

海抜高度 (m)

避難場所 避難所 津波時避難経路 AED 防災無線スピーカー こども119番 交番 病院 文化財・戦跡 拜所

SCALE: 1/5,000

0m 100m 200m 300m 400m 500m

地図頁 9